







**LEYENDA:**

-  RESERVA NATURAL
-  ZONA DE AMORTIGUAMIENTO
-  COMUNIDADES
-  CARRETERAS
-  CARRETERA NO ASFALTADAS
-  AGUA (FLUJO INTERMITENTE)

MAPA 

DEPARTAMENTO DE RECURSOS NATURALES



FECHA: MARZO 1987



ESCALA 1:20,000

FUENTE DE INFORMACION:  
 MAPA PREPARADO POR LA DIVISION DE PLANIFICACION DE RECURSOS TERRESTRES. DIBUJADO POR JOSE A. DONES BONILLA.

DELIMITACION DE LA RESERVA Y ZONA DE AMORTIGUAMIENTO

RESERVA NATURAL DE LA LAGUNA CARTAGENA