

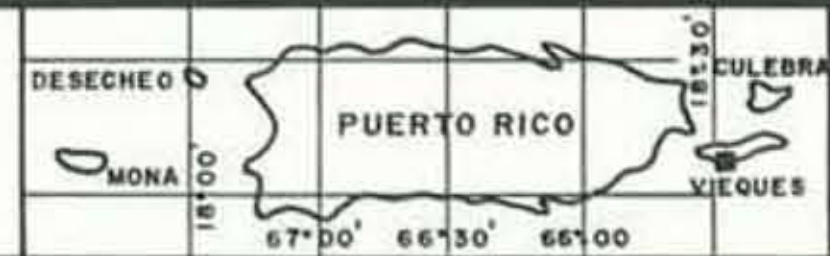


LEYENDA:

-  TERRENOS FEDERALES IDENTIFICADOS DE CONSERVACION POR EL NAVY
-  TERRENOS ESTATALES



MAPA 6

DEPARTAMENTO DE RECURSOS NATURALES



FECHA: JULIO 1988

 ESCALA: 1:20,000

-  LIMITE DE RESERVA
-  LIMITE DE ZONA DE AMORTIGUAMIENTO

DELIMITACION

RESERVA NATURAL BAHIAS BIOLUMINISCENTES DE VIEQUES

REVISADO POR: G.I. FUENTES