











Área de Planificación Especial del Suroeste Sector Boquerón

Junio 2004



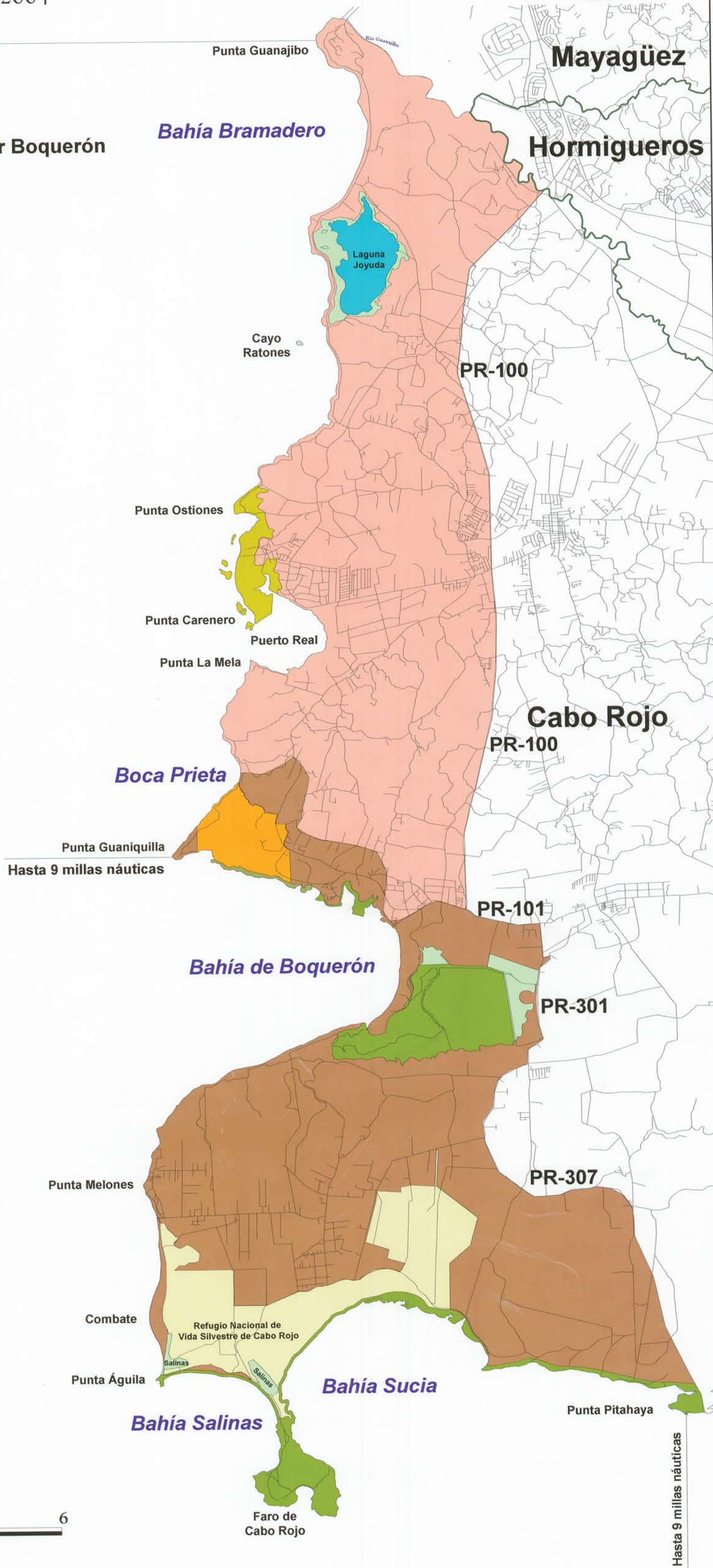
Hasta 9 millas náuticas

Leyenda

-  Área de Planificación Especial del Suroeste, Sector Boquerón
-  Ampliación APE del Suroeste, Sector Boquerón
-  Ampliación Reserva Natural de Boquerón
-  Reserva Natural del Bosque Estatal de Boquerón
-  Reserva Natural Laguna Joyuda
-  Reserva Natural Finca Belvedere
-  Reserva Natural Punta Guaniquilla
-  Terrenos Excluidos

PASAJE DE LA MONA

Canal de Guanajibo



3 0 3 6
Kilómetros

Hasta 9 millas náuticas