

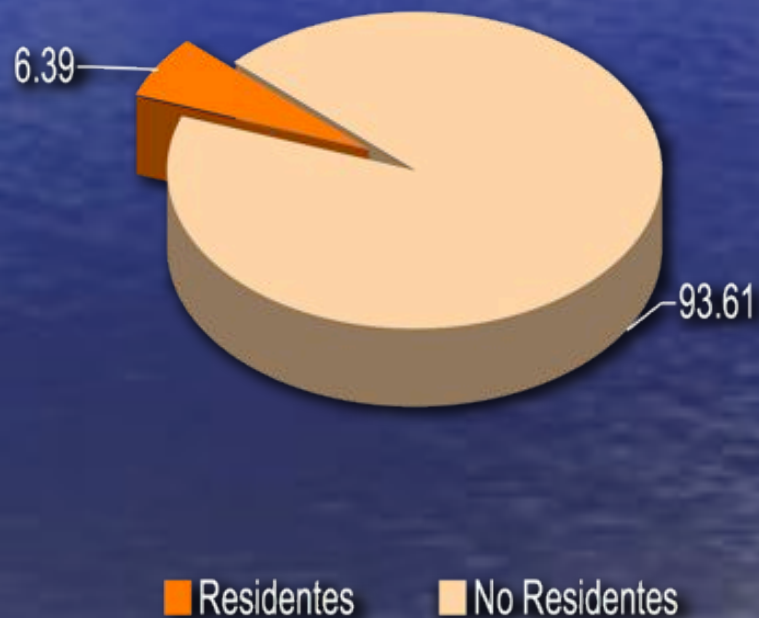
Programa de Estadísticas de Pesca Recreativa Marina de Puerto Rico

Resumen de Estadísticas
Año 2006



- En el año 2006 se visitaron 28 torneos de pesca recreativa. La participación total en torneos fueron 960 botes; 3,751 pescadores, para un total de 31,235 libras de peces abordados. La recaudación total en cuotas fue \$493,270.00. Los torneos de mayor participación e interés fueron los de dorado y aguja azul.
- Un total estimado de 339,148 pescadores recreativos fuera de torneo realizaron viajes de pesca en Puerto Rico. La participación de la pesca recreativa en Puerto Rico es llevada a cabo mayormente por pescadores residentes de la isla, quienes representan más del 90% de la participación de la en Puerto Rico

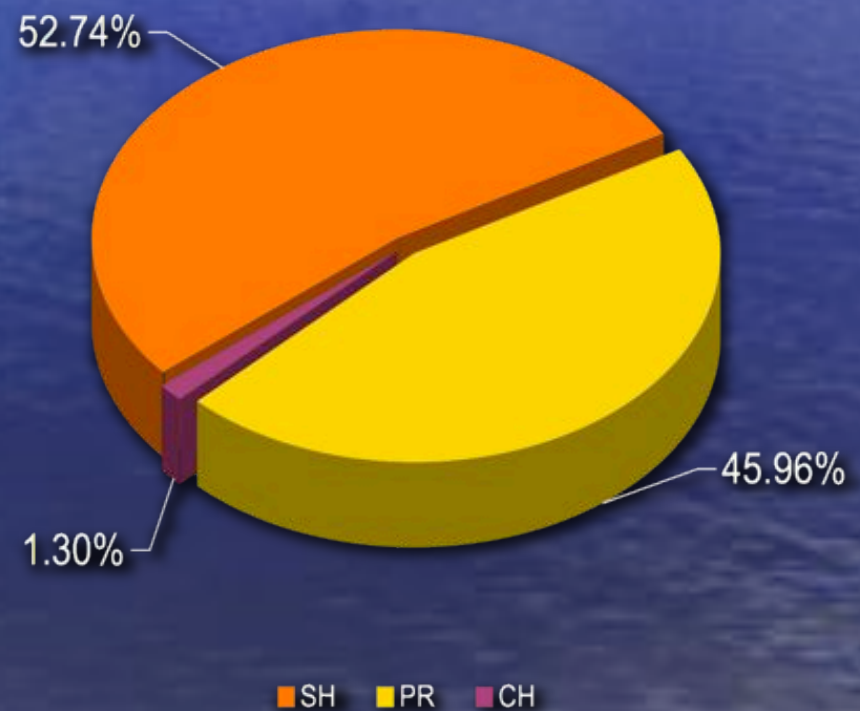
Porcentaje Estimado de Participación Anual





Porcentaje de Esfuerzo Estimado por Modalidad

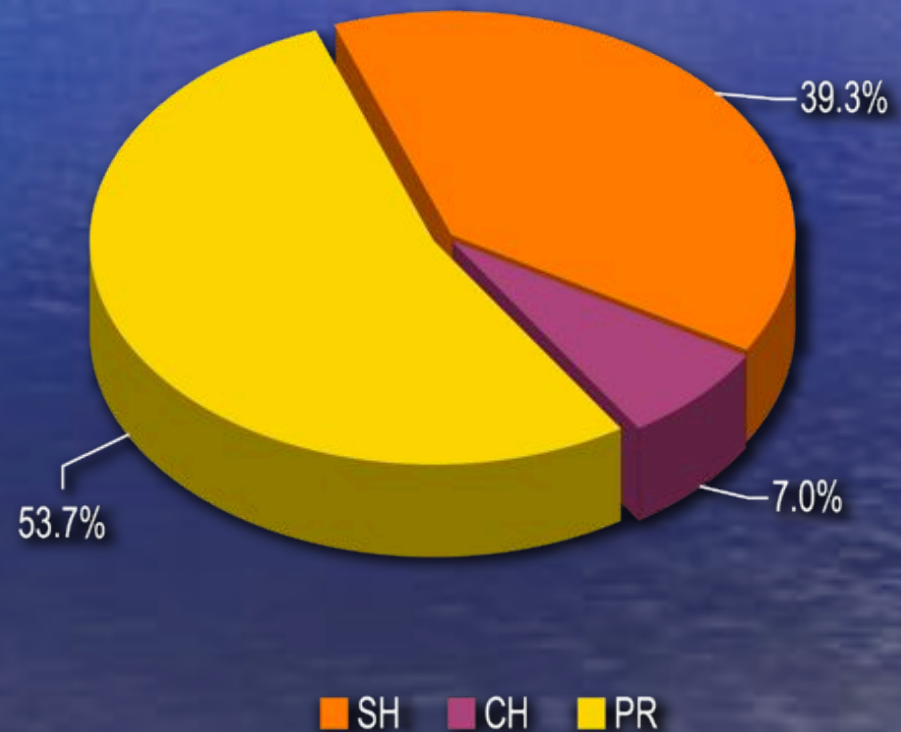
- Durante el año 2006 se estimó un esfuerzo total de 955,123 viajes de pesca recreativa marina, la mayoría de ellos por parte de pescadores de orilla (SH), seguido por pescadores de bote privado (PR) y finalmente pescadores de bote fleteado (CH).





Porcentaje Estimado de Captura Total por Modalidad

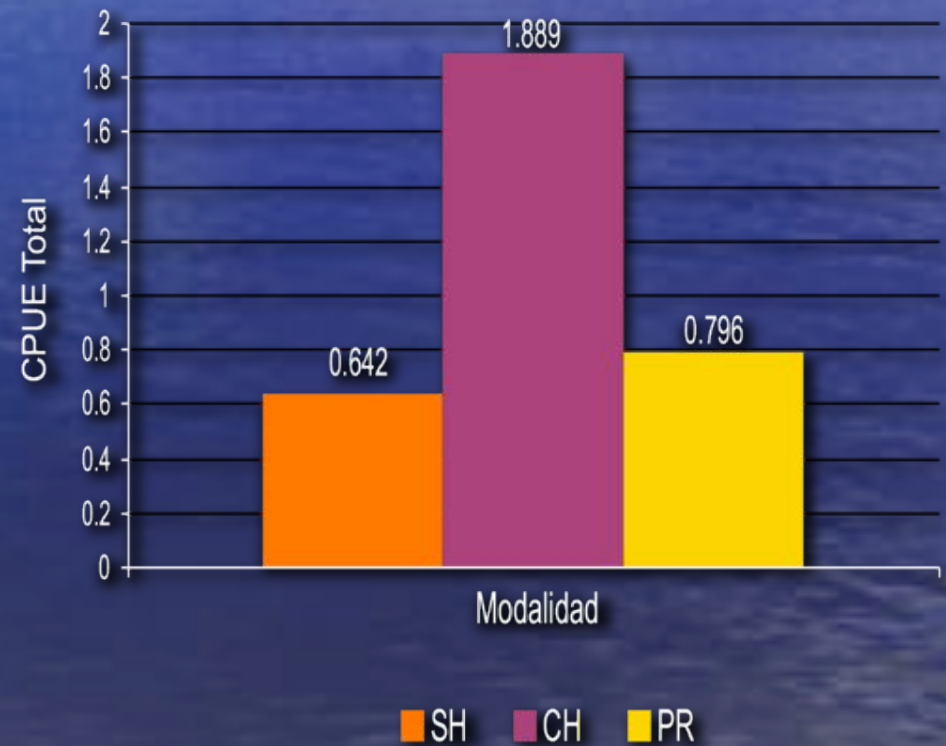
- Se estimó una captura total de 846,097 individuos (18.88 % fueron liberados vivos) para un total de 2,087,457 libras de peces abordados, los pescadores de botes privados (PR) capturaron la mayor cantidad de individuos





- A pesar del alto porcentaje de captura por pescadores de botes privados (PR), la captura por unidad de esfuerzo, (cantidad de individuos capturados por viaje de pesca), o CPUE calculado, fue mayor en botes fleteados (CH), seguido por botes privados (PR) y finalmente pescadores de orilla (SH).

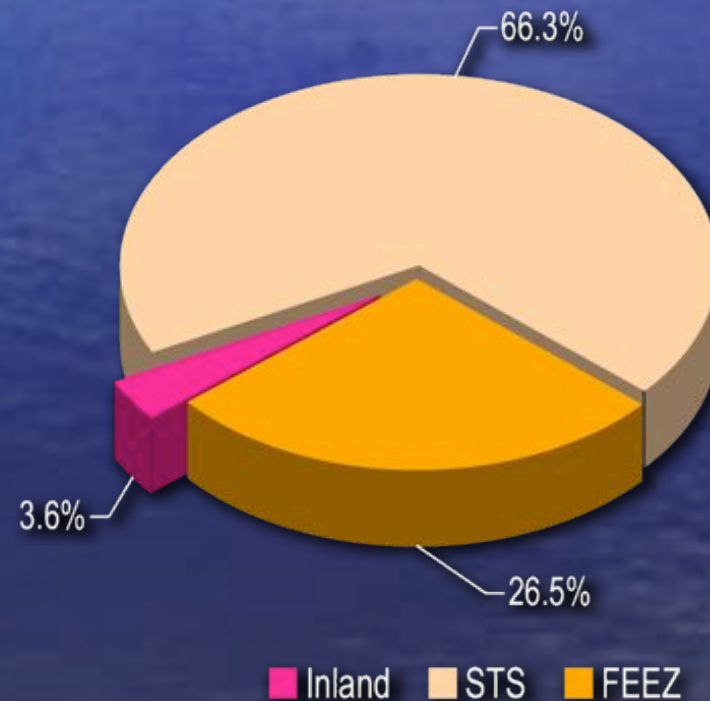
CPUE Total Por Modalidad





- Los estimados de esfuerzo y captura fueron calculados por áreas de pesca: aguas de interior (Inland), aguas estatales (STS) y aguas federales (Zona Federal Económica Exclusiva).
- Aguas interiores (Inland), es definida como cuerpos de agua salada litoral interior como desembocadura de ríos, bahías, estuarios, lagunas, pantanos, etc.. excluyendo cuerpos de agua dulce.
- Aguas estatales (STS), es la zona marítima extendida hasta 10.35 millas desde la orilla.
- La zona federal económica exclusiva (FEEZ), es definida como el área continua a STS, extendiéndose hasta 200 millas náuticas.
- La mayor parte del esfuerzo fue llevado a cabo en aguas estatales (STS), seguido por aguas federales (FEEZ) y finalmente aguas interiores (Inland).

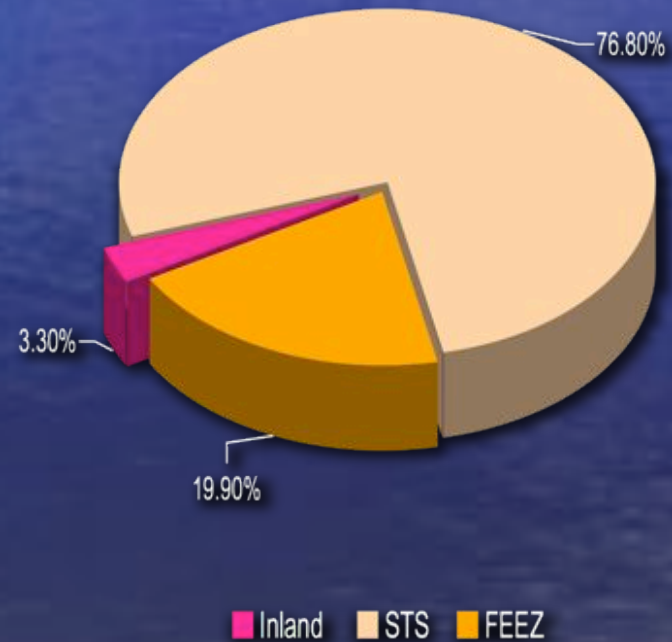
Porcentaje de Esfuerzo Estimado por Area de Pesca





Porcentaje de Captura Total Estimada por Area de Pesca

- La mayor parte de la captura se llevó a cabo en aguas estatales (STS), seguido por aguas federales (FEEZ) y finalmente aguas interiores (Inland).





- La captura por unidad de esfuerzo estimada (CPUE) fue mayor en aguas estatales, mientras, aguas interiores (Inland) y federales (FEEZ) reportaron CPUE muy cercanos

CPUE por Area de Pesca

