

3	2	1	MAYAGÜEZ
			Area de Bañistas
			Reserva Natural
•	•	•	Arenosa
			Rocosa
			Acantillada
			Manglares
			Humedal
			Escarpada
•	•	•	Accesible
			Inaccesible
		•	Vereda - Peatonal
•	•	•	Vehicular Asfaltado
			Vehicular no Asfaltado
			Merendar
•	•	•	Pesca Orilla
			Observación Submarina
			Acampar
			Observación Escénica
			Deportes de Tabla
			Kayak y Balsas Inflables
	•	•	Caminatas
•			Paseo en Bote
•			Marina
			Centro Vacacional
			Rampa de Botes
			Estacionamiento para Vehículos
			Muelle
			Villa Pesquera
			Hospederías / Hoteles
			Interés Histórico / Natural
•			Restaurantes / Kioskos
•			Malecón / Paseo Tablado
			Area de Acampar
			Casas Remolque
			Acceso Personas con Impedimentos
			Merenderos / Barbacoas
			Duchas
			Servicios Sanitarios
			Depósito Basura
			Alquiler equipo Acuático
			Electricidad y Agua Potable
•			Teléfono
			Salvavidas
•			Transportación Marítima
			Cobro de Entrada

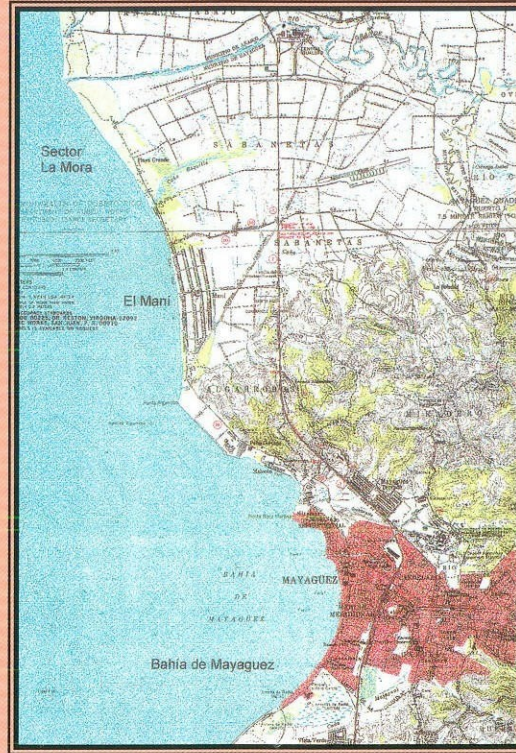
CARACTERÍSTICAS

ACCESIBILIDAD

ACTIVIDADES

FACILIDADES

SERVICIOS




Preparado Por: Francisco Javier Quintana, Jinnie L. Nieves
 Fotos: Jinnie L. Nieves, Francisco Javier Quintana
 Mapas: Marilyn Estades
 Revisión: Damaris Delgado, Ernesto Díaz

Preparado por el Programa de Manejo de Zona Costanera de Puerto Rico, bajo el auspicio de la Administración Nacional Oceánica y Atmosférica de los Estados Unidos
 Email: prczmp@caribe.net Fax 787-721-7591

Publicado 2002

Mayagüez




Mayagüez

Mayagüez

Sector La Mora

1 El acceso es por la carretera PR-2 y continúa por camino asfaltado hacia la comunidad Jardines del Caribe del Barrio Sabanetas. Se encuentra al sur de la desembocadura del Río Grande de Añasco. Las crecidas del río acumulan desperdicios sólidos en la orilla. No es recomendable para baños de mar.



Sector El Maní

2 El acceso es por la carretera PR-2 tomando más adelante la carretera PR-341. El sector ubica a lo largo de la Comunidad El Maní. Las descargas del Río Grande de Añasco continúan afectando este litoral. Los residentes lo utilizan a su propio riesgo. Las residencias a lo largo de este sector limitan los accesos a la playa.

Bahía de Mayagüez

3 Este litoral tiene acceso por la carretera PR-2 y luego, tomando la carretera PR-102 que bordea el área portuaria del pueblo. Muelles y villas pesqueras se combinan con los usos residenciales, industriales y comerciales del sector hasta la desembocadura del Río Guanajibo. La baja calidad de las aguas de la bahía limita su utilización para fines de recreación.

