


Sector Río Grande

5

El acceso es por la carretera PR-2, y continúa por la carretera PR-115, entrando por la Comunidad Nieves. Playa parcialmente rocosa, con estructuras que impiden el libre acceso a la costa. No es recomendable para baños de mar.



	5	4	3	2	1	AGUADA	
CARACTERÍSTICAS						Area de Bañistas	
						Reserva Natural	
		•	•	•		Arenosa	
		•	•	•		Rocosa	
						Acantilada	
						Manglares	
						Humedal	
						Escarpada	
	ACCESIBILIDAD		•	•	•	•	Accesible
							Inaccesible
		•				Vereda - Peatonal	
		•	•	•		Vehicular Asfaltado	
						Vehicular no Asfaltado	
		•	•	•		Merendar	
		•	•	•		Pesca Orilla	
						Observación Submarina	
ACTIVIDADES			•	•			Acampar
			•				Observación Escénica
					•	Deporte de Tabla	
		•				Kayak y Balsas Inflables	
		•				Caminatas	
						Paseo en Bote	
						Marina	
						Centro Vacacional	
	FACILIDADES		•				Rampa de Botes
			•				Estacionamiento para Vehículos
						Muelle	
						Villa Pesquera	
						Hospederías / Hoteles	
		•	•			Interés Histórico / Natural	
		•				Restaurantes / Kioskos	
						Molecón / Paseo Tablado	
						Área de Acampar	
SERVICIOS							Casas Remolque
		•				Acceso Personas con Impedimentos	
						Merenderos / Barbacoas	
						Duchas	
						Servicios Sanitarios	
						Depósito Basura	
						Alquiler equipo Acuático	
						Electricidad y Agua Potable	
						Teléfono	
						Salvavidas	
					Transportación Marítima		
					Cobro de Entrada		





Preparado Por:
Fotos:
Mapas:
Revisión:


Francisco Javier Quintana, Jinnie L. Nieves
Jinnie L. Nieves, Francisco Javier Quintana
Marilyn Estades
Damaris Delgado, Ernesto Díaz

Preparado por el Programa de Manejo de Zona Costanera de Puerto Rico, bajo el auspicio de la Administración Nacional Oceánica y Atmosférica de los Estados Unidos
Email: prczmp@caribe.net Fax 787-721-7591

Publicado 2002




Aguada



Sector Espinal

1

La vía de acceso es por la carretera PR-442 en dirección a la costa y adyacente a la desembocadura del Río Culebrinas. Playa arenosa con palmas y almendros que brindan buenas áreas de sombras. Cuando el tiempo lo permite, es utilizada para baños de mar. El sector se identifica por el muelle de pescadores de la villa pesquera.



Punta Boquerón

4



El acceso es por la carretera PR-441. Los terrenos cercanos a la costa son privados limitando los accesos a la zona marítimo-terrestre. No es recomendable para baños de mar por su fuerte oleaje. Se practican deportes de tabla.



Sector Carrizal

2

Su acceso es por la carretera PR-411 y continúa por la carretera PR-2, al suroeste de Punta Boquerón. Playa rocosa de alto riesgo, afectada por problemas de erosión. Construcciones en la zona marítimo terrestre limitan el libre acceso a la costa.



Sector Guaniquilla

3

El acceso es por la carretera PR-2 y continúa por la carretera PR-411, carretera escénica que discurre a lo largo del litoral adyacente al Parque Colón. Se ha protegido el sector con un muro de gaviones, sobre el cual se han construido merenderos. El Balneario Pico de Piedra localizado en la desembocadura del Río Guayabo tiene área de estacionamiento, baños y merenderos.

